

## DECLARACION DE BOGOTA

Los abajo firmantes, directivos y funcionarios catastrales de distintos países y niveles territoriales, reunidos los días 22 al 24 de Noviembre de 2005 con ocasión de los 25 años de existencia como Departamento Administrativo del Catastro de Bogotá y en el marco del Seminario Internacional " Infraestructuras Catastrales y Uso de la Información Catastral para el Desarrollo Sostenible" y considerando:

1. Que la labor catastral se cumple en América con diferentes grados de desarrollo.
2. Que existen tendencias internacionales y principios que demandan de las administraciones públicas modernidad, eficacia, eficiencia y vocación de servicio al ciudadano en pro de una mejor calidad de vida.
3. Que la labor catastral, además de su función fiscal, abre un abanico de labores de soporte a la planeación, al crecimiento y al desarrollo, para lo cual es necesario potenciar los procesos de coordinación interinstitucional e informativa.
4. Que se requiere consolidar los avances y proyectar el desarrollo catastral futuro en el marco de la visión proporcionada por el documento Catastro 2014 de la FIG.

MANIFESTAMOS NUESTRA FIRME INTENCION DE

1. Iniciar un proceso tendiente a organizarnos como instancia multilateral Iberoamericana de catastros que, funcionando bajo los principios de flexibilidad organizativa, participación abierta a todas las organizaciones catastrales interesadas de nuestro ámbito territorial, y democracia interna, sea foro de intercambio de experiencia, red de excelencia y soporte de labores de cooperación entre sus miembros.
2. Buscar que en nuestros países todas las autoridades comprendan y apoyen de mejor manera la labor que se cumple, propiciando hasta donde sea posible mayores niveles de formación y difusión.
3. Compartir experiencias que no limiten ni condicionen la autonomía de ninguna ciudad, municipio o Nación.

En esta perspectiva, desarrollaremos a partir de la firma de esta declaración un plan de acción que nos permita programar futuras actividades de colaboración e intercambio de conocimiento.

Dada en Bogota DC, a los 24 días del mes de Noviembre de 2005.

Firmas:



PATRICIA VILLAFANE  
Secretaria General  
Consejo Federal de Catastros de Argentina



HERNANDO MALDONADO PACHÓN  
Director Catastro Distrital  
Bogotá -Colombia

IVAN DARIO CARDONA  
Subdirector Catastro  
Medellín - Colombia




LILIANA BUSTAMANTE RESTREPO  
Subdirectora de Catastro Nacional - IGAC - Instituto Geográfico "Agustín Codazzi"  
Bogotá - Colombia



---

WALTER CORTÉS HERNÁNDEZ


Jefe Departamento de Desarrollo Catastral Municipalidad de San José  
Costa Rica



---

SERGIO FUENTES CARVAJAL

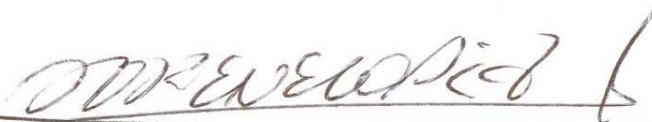
Jefe Dpto. Estudios Catastrales y Mensura  
Ministerio Bienes Nacionales  
Santiago de Chile



---

PAZ MARÍA VARGAS HENRIQUEZ

Directora de Proyectos de la Unidad  
de Cartografía  
Departamento de Estudios de CIREN  
Santiago de Chile



---

JOSE RENÉ LOPEZ CHÁVEZ


Especialista en Avalúos y Catastros  
Quito – Ecuador





---

BLANCA IRMA CALLES DE AVILES  
Subgerente de Catastro San Salvador




---

JESUS MIRANDA HITA  
Director General del Catastro  
Ministerio de Economía y Hacienda  
España



---

GERSON DÍAZ  
Jefe Departamento de Cartografía  
Dirección de Catastro  
Municipalidad de Guatemala




---

TOMAS GILBERTO RODRÍGUEZ ABREGO.  
Subdirector General Catastro  
Panamá




---

EFRAIN MONTALVO  
Jefe del área Catastro de Lima  
Superintendencia Nacional de los registros públicos  
Perú



---

EDUARDO INFANZOZZI  
Director de Catastro Nacional - Uruguay

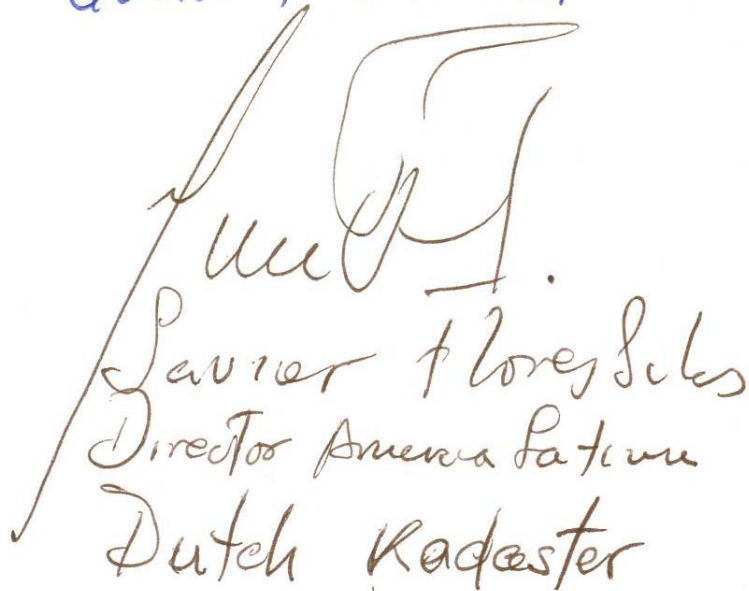


---

JOSE MANUEL GARCÍA  
Coordinador Técnico de Promoción y Desarrollo  
Instituto Geográfico Simón Bolívar  
Venezuela



Christian Lord  
Chef du service de l'analyse  
en rénovation cadastrale  
Québec, Canada



Javier Flores Siles  
Director America Latina  
Dutch Kadaster