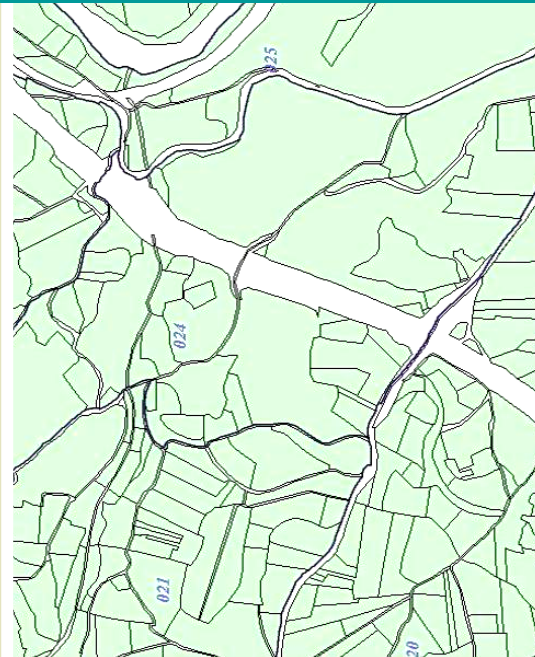


Perpetuum mobile

3QEQP'RS,3•Iú•-ΠΠÓΠfB-HžJϩΘEÜ0wδ'áo"GaiΠ
 12ΘΘQ"úΠEUS"É|P0•<Àüägis«ΠýÉΠ°)œEΠRáEQŠ11
 1EΠbEQŠ1F(ÀΠEΠbEQΠQEQΠQEQΠEΠbEQŠ\QŠ10H
 =qÖ"Π"5ãÖóI;Ü|±ýmΠPÖ"EdΠΠPi«9<"d#úØ'5)•
 IŠ1F(Àε(ÀΠEΠbEQŠ1F(ÀΠEΠbEQŠ1F(ÀΠEΠbEQŠ1F
 -„-«ÖénŠ'Πk•«QΠ3-óeÉ=ΠΠœEζÀòÿQMO€2-Ú;wR"
)t-•2:°ÉΠGμSÖã
 'r|+ã•ÿ5ZΠú"ÿΠtΠ*~)qF(À.(ÀΠEΠbEQŠ1F)1F(À
 '(Àε(ÀΠEΠQIŠ1F(ÀΠbŠ1F(ÿEΠœáy>êçBμH'HζÖ±\$
 3,çÍúš6ΠζxÓØ"žYwŠI(vÉR»'piJ_ΠΠΠ=úÓIžC,à
 3ÿNúœœ#À.(ÀΠEΠ,ÉΠbCERbEQŠ1IŠ1F)1EΠ•ÀΠEΠQŠ
 xEQEΠbC~5*Úϩ2ã"úšš8!Πi)œUΠ+ÿE;ΠéNÚãœΠ-ã:
 yi(ü)kzSΠ2œúÓÖÖ†ΠΠ-ÖÖ03†ú;f;Π"U9EÀö"ΠHçt:
 :iãÖmNXÜK¹,ØIΠ...i-M6!ú"ÿΠtΠ*~(À.(À.(ÀΠEΠbC
 EQŠ1F(ÀΠEΠbEQŠ11EΠRQF(À%EQEΠbŠ(ÿUfúš™-
 12ÿ^u;wδ'áoYœÚÍM;EΠΠΠΠš^ùT:εt(á)wΠ;ΠΠΠΠ



```

    ^
    .001.^
    u$ON=1
    z00BAI
    1..="
    ;s<'
    NRX*=-\
    z0c^CX^
    ^B0s^^
    @0$H~'
    n$0=XN;.\
    iBBB0vU1=~'
    $000cRr^vu1
    FAHZuqr-'
    ZZUFA0FI..
    ;BRHv n$U^
    \ARN1 ^0si
    'Onv" 01.'
    c0qr rs.'
    aUU\ ul'
    \RO- :.'
    nn^^ =.~|-'
    =1^'.. :.'
    
```



DECLARACIONES

 MINISTERIO DE ECONOMÍA Y HACIENDA SECRETARÍA DE ESTADO DE HACIENDA Y PRESUPUESTOS DIRECCIÓN GENERAL DEL CATASTRO	Declaración Catastral Alteración de la titularidad y variación de la cuota de participación en bienes inmuebles	MODELO 901N
	(1) DELEGACIÓN DE ECONOMÍA Y HACIENDA EN _____ MUNICIPIO DE _____	

Este expediente está relacionado con el expediente nº _____ (a rellenar por la oficina receptora)
--

A. OBJETO DE LA DECLARACIÓN (Marque la casilla o casillas que correspondan)				
<input type="checkbox"/> Adquisición o consolidación de la propiedad	<input type="checkbox"/> Constitución, modificación o adquisición del derecho real de usufructo	<input type="checkbox"/> Constitución, modificación o adquisición del derecho real de superficie	<input type="checkbox"/> Constitución, modificación o adquisición de concesión administrativa	<input type="checkbox"/> Constitución, modificación o adquisición de otro derecho real de disfrute
<input type="checkbox"/> Variación en la composición interna o en la cuota de participación de comunidades o entidades sin personalidad jurídica				
<input type="checkbox"/> Variación en la cuota de participación de los cónyuges en los bienes o derechos comunes				

B. IDENTIFICACIÓN CATASTRAL DEL INMUEBLE O INMUEBLES				
Cumplimente los datos identificativos del bien inmueble. Si la declaración se refiere a más de un bien inmueble, utilice tantos ejemplares del impreso "ANEXO Relación de bienes inmuebles" como necesite para identificar a todos ellos.				
CLASIFICACIÓN DEL BIEN INMUEBLE <input type="checkbox"/> URBANO <input type="checkbox"/> RÚSTICO <input type="checkbox"/> DE CARACTERÍSTICAS ESPECIALES				
(2) REFERENCIA CATASTRAL		(3) NÚCLEO URBANO		
VÍA PÚBLICA		NÚMERO O PUNTO KILOMÉTRICO	BLOQUE	ESCALERA PLANTA PUERTA
POLIGONO (solo para inmuebles rústicos)	PARCELA (solo para inmuebles rústicos)	PARAJE (solo para inmuebles rústicos)		
Especifique el número de bienes inmuebles de la clase a que se refiere la declaración.				
<input type="checkbox"/> Nº de inmuebles urbanos	<input type="checkbox"/> Nº de inmuebles rústicos	<input type="checkbox"/> Nº de inmuebles de características especiales		

C. IDENTIFICACIÓN DEL DECLARANTE				
Si actúa como representante del obligado a declarar, marque esta casilla <input type="checkbox"/>				
APELLIDOS Y NOMBRE O RAZÓN SOCIAL			NIF	
VÍA PÚBLICA			NÚMERO	BLOQUE ESCALERA PLANTA PUERTA TELÉFONO
(3) NÚCLEO URBANO	MUNICIPIO	PROVINCIA	CÓDIGO POSTAL	

(1) Se consignará la Delegación de Economía y Hacienda así como el municipio que corresponda, en función de la localización de los bienes inmuebles.

(2) Se consignará la referencia catastral del bien inmueble. Este dato se podrá encontrar en la Oficina Virtual del Catastro (<http://ovc.catastro.meh.es>), en el último recibo justificante del pago del Impuesto sobre Bienes Inmuebles, en la escritura pública o documento por el que se acredita la alteración o en cualquier notificación del Catastro referente a este bien inmueble.

(3) Se consignará, en su caso, el núcleo de población: pedanía, municipio agregado, parroquia, aldea, etc.

EL FIRMANTE, DE ACUERDO CON LO ESTABLECIDO EN EL ARTÍCULO 13 DEL TEXTO REFUNDIDO DE LA LEY DEL CATASTRO INMOBILIARIO, FORMALIZA LA PRESENTE DECLARACIÓN, CUYO CONTENIDO SE EXTIENDE A TODOS LOS DATOS DE RELEVANCIA CATASTRAL QUE FIGUREN EN LA DOCUMENTACIÓN APORTADA.

FIRMA DEL DECLARANTE

EN _____ A _____ DE _____ DE _____

De acuerdo con lo establecido en la Ley Orgánica 15/1999, de 13 de diciembre, de Protección de Datos de Carácter Personal, se informa que sus datos serán incorporados a la Base de Datos Catastral al objeto de ejercitar las funciones propias de la Dirección General del Catastro y sólo se cederán a terceros en los casos y con las condiciones previstas en la Ley. Podrá solicitar el acceso, rectificación y cancelación de sus datos o formular oposición al tratamiento de los mismos ante el Gerente o Subgerente del Catastro.

EJEMPLAR PARA LA ADMINISTRACIÓN

- Fundamental: identificación de la referencia catastral y aportación de certificado catastral o fotocopia del último recibo del IBI, etiqueta de identificación fiscal o DNI y acreditación de la representación si el declarante no es el obligado a declarar
- Se debe presentar fotocopia completa del documento que acredite la alteración
- La declaración se puede referir a más de un bien inmueble

DECLARACIONES

- La declaración es muy sencilla por ello es muy importante adjuntar toda la documentación requerida: escritura de obra nueva y/o división horizontal, certificado de final de obra, fotografías, plano de parcela, planos de las distintas plantas...
- Toda la documentación gráfica se puede presentar también en soporte informático

 MINISTERIO DE ECONOMÍA Y HACIENDA <small>SECRETARÍA DE ESTADO DE HACIENDA Y PRESUPUESTOS</small> <small>DIRECCIÓN GENERAL DEL CATASTRO</small>	Declaración Catastral Nueva construcción, ampliación, reforma o rehabilitación de bienes inmuebles	MODELO 902N
	(1) DELEGACIÓN DE ECONOMÍA Y HACIENDA EN _____ MUNICIPIO DE _____	

(1) DELEGACIÓN DE ECONOMÍA Y HACIENDA EN _____
MUNICIPIO DE _____

A. OBJETO DE LA DECLARACIÓN (Marque la casilla o casillas que correspondan)

Nueva construcción
 Ampliación
 Reforma / rehabilitación

Podrán declararse simultáneamente en este modelo las divisiones horizontales y adquisiciones de la propiedad relacionadas con las alteraciones anteriores. En tal caso, marque la casilla o casillas que correspondan.

División horizontal
 Modificación en la titularidad

B. IDENTIFICACIÓN CATASTRAL DEL INMUEBLE O INMUEBLES

Complimente los datos identificativos del bien inmueble originario (el existente antes de la alteración declarada). Si la declaración se refiere a más de un bien inmueble originario, utilice tantos ejemplares del impreso "ANEXO Relación de bienes inmuebles" como necesite para identificar a todos ellos.

CLASIFICACIÓN DEL BIEN INMUEBLE
 URBANO
 RÚSTICO
 DE CARACTERÍSTICAS ESPECIALES

(2) REFERENCIA CATASTRAL _____ (3) NÚCLEO URBANO _____

VÍA PÚBLICA _____ NÚMERO O PUNTO KILOMETRICO _____ BLOQUE _____ ESCALERA _____ PLANTA _____ PUERTA _____

PUBLICIDAD (solo para inmuebles rústicos) _____ PARCELA (solo para inmuebles rústicos) _____ PARAJE (solo para inmuebles rústicos) _____

Especifique el número de bienes inmuebles de cada clase resultantes (los existentes después de la alteración o alteraciones declaradas).

N° de inmuebles urbanos
 N° de inmuebles rústicos
 N° de inmuebles de características especiales

C. IDENTIFICACIÓN DEL DECLARANTE

Si actúa como representante del obligado a declarar, marque esta casilla

APELLIDOS Y NOMBRE O RAZÓN SOCIAL _____ NIF _____
SPAIN RESERVADO PARA LA ETIQUETA DE IDENTIFICACIÓN FISCAL

VÍA PÚBLICA _____ NÚMERO _____ BLOQUE _____ ESCALERA _____ PLANTA _____ PUERTA _____ TELÉFONO _____
 (3) NÚCLEO URBANO _____ MUNICIPIO _____ PROVINCIA _____ CÓDIGO POSTAL _____

(1) Se consignará la Delegación de Economía y Hacienda así como el municipio que corresponda, en función de la localización de los bienes inmuebles.

(2) Se consignará la referencia catastral del bien inmueble. Este dato se podrá encontrar en la Oficina Virtual del Catastro (<http://ovc.catastro.meh.es>), en el último recibo justificante del pago del Impuesto sobre Bienes Inmuebles, en la escritura pública o documento por el que se acredita la alteración o en cualquier notificación del Catastro referente a este bien inmueble.

(3) Se consignará, en su caso, el núcleo de población: pedanía, municipio agregado, parroquia, aldea, etc.

EL FIRMANTE, DE ACUERDO CON LO ESTABLECIDO EN EL ARTÍCULO 13 DEL TEXTO REFUNDIDO DE LA LEY DEL CATASTRO INMOBILIARIO, FORMALIZA LA PRESENTE DECLARACIÓN, CUYO CONTENIDO SE EXTIENDE A TODOS LOS DATOS DE RELEVANCIA CATASTRAL QUE FIGUREN EN LA DOCUMENTACIÓN APORTADA.

FIRMA DEL DECLARANTE _____

EN _____ A _____ DE _____ DE _____

De acuerdo con lo establecido en la Ley Orgánica 15/1999, de 13 de diciembre, de Protección de Datos de Carácter Personal, se informa que sus datos serán incorporados a la Base de Datos Catastral al objeto de ejercitar las funciones propias de la Dirección General del Catastro y sólo se cedrán a terceros en los casos y con las condiciones previstas en la Ley. Podrá solicitar el acceso, rectificación y cancelación de sus datos o formular oposición al tratamiento de los mismos ante el Gerente o Subgerente del Catastro.

EJEMPLAR PARA LA ADMINISTRACIÓN

+ MQ< yJU")SYA. (AEEBDEOSIF (AEEQOS (+SIEOQE
 EOOED I
 A2000-2
 EEBRO2
 EGOMJ
 ISIF (A
 -XOES
 SE-2-2-2
 F (A S C A
 O C I A S
 S Y N U E S
 O B E O B C
 O Y (U) S
 I A C I O N
 R O S I F (J
 O Y Y A U S

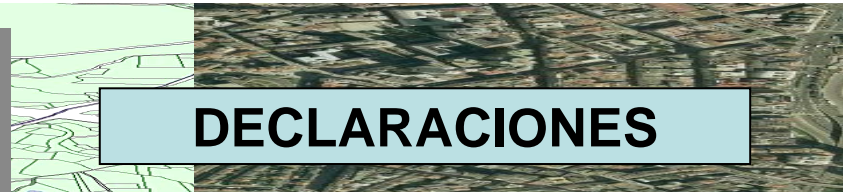


SECRETARÍA DE ESTADO DE
 HACIENDA Y PRESUPUESTOS
 DIRECCIÓN GENERAL DEL
 CATASTRO

Declaración Catastral

Agregación, agrupación,
 segregación o división de bienes
 inmuebles

MODELO
903N



(1) DELEGACIÓN DE ECONOMÍA Y HACIENDA EN _____
 MUNICIPIO DE _____

A. OBJETO DE LA DECLARACIÓN(Marque la casilla o casillas que correspondan)

Agregación / agrupación Segregación / división División horizontal

Podrán declararse simultáneamente en este modelo las adquisiciones de la propiedad relacionadas con las alteraciones anteriores. En tal caso, marque la siguiente casilla.

Modificación en la titularidad

B. IDENTIFICACIÓN CATASTRAL DEL INMUEBLE O INMUEBLES

Cumplimente los datos identificativos del bien inmueble originario (el existente antes de la alteración declarada). Si la declaración se refiere a más de un bien inmueble originario, utilice tantos ejemplares del impreso "ANEXO Relación de bienes inmuebles" como necesite para identificar a todos ellos.

CLASIFICACIÓN DEL BIEN INMUEBLE URBANO RÚSTICO DE CARACTERÍSTICAS ESPECIALES

(2) REFERENCIA CATASTRAL _____ (3) NÚCLEO URBANO _____

VÍA PÚBLICA _____ NÚMERO O PUNTO KILOMÉTRICO _____ BLOQUE _____ ESCALERA _____ PLANTA _____ PUERTA _____

POLICIANO (sólo para inmuebles rústicos) _____ PARCELA (sólo para inmuebles rústicos) _____ PARAJE (sólo para inmuebles rústicos) _____

Especifique el número de bienes inmuebles de cada clase resultantes (los existentes después de la alteración o alteraciones declaradas).

Nº de inmuebles urbanos Nº de inmuebles rústicos Nº de inmuebles de características especiales

C. IDENTIFICACIÓN DEL DECLARANTE

Si actúa como representante del obligado a declarar, marque esta casilla

APELLIDOS Y NOMBRE O RAZÓN SOCIAL _____ N.I.F. _____

VÍA PÚBLICA _____ NÚMERO _____ BLOQUE _____ ESCALERA _____ PLANTA _____ PUERTA _____ TELÉFONO _____

(3) NÚCLEO URBANO _____ MUNICIPIO _____ PROVINCIA _____ CÓDIGO POSTAL _____

- (1) Se consignará la Delegación de Economía y Hacienda así como el municipio que corresponda, en función de la localización de los bienes inmuebles.
- (2) Se consignará la referencia catastral del bien inmueble. Este dato se podrá encontrar en la Oficina Virtual del Catastro (<http://ovc.catastro.meh.es>), en el último recibo justificante del pago del Impuesto sobre Bienes Inmuebles, en la escritura pública o documento por el que se acredita la alteración o en cualquier notificación del Catastro referente a este bien inmueble.
- (3) Se consignará, en su caso, el núcleo de población: pedanía, municipio agregado, parroquia, aldea, etc.

EL FIRMANTE, DE ACUERDO CON LO ESTABLECIDO EN EL ARTÍCULO 13 DEL TEXTO REFUNDIDO DE LA LEY DEL CATASTRO INMOBILIARIO, FORMALIZA LA PRESENTE DECLARACIÓN, CUYO CONTENIDO SE EXTIENDE A TODOS LOS DATOS DE RELEVANCIA CATASTRAL QUE FIGUREN EN LA DOCUMENTACIÓN APORTADA.

FIRMA DEL DECLARANTE _____
 EN _____ A _____ DE _____ DE _____

De acuerdo con lo establecido en la Ley Orgánica 15/1999, de 13 de diciembre, de Protección de Datos de Carácter Personal, se informa que sus datos serán incorporados a la Base de Datos Catastral al objeto de ejercitar las funciones propias de la Dirección General del Catastro y sólo se cederán a terceros en los casos y con las condiciones previstas en la Ley. Podrá solicitar el acceso, rectificación y cancelación de sus datos o formular oposición al tratamiento de los mismos ante el Gerente o Subgerente del Catastro.

EJEMPLAR PARA LA ADMINISTRACIÓN

- **Fundamental:** etiqueta de identificación fiscal o DNI, acreditación de la representación si el declarante no es el obligado a declarar, certificado catastral o recibo del IBI acreditativo de la referencia catastral
- Se deben aportar tanto los documentos que acrediten la alteración (escrituras) como la documentación gráfica. Esta debe ser a escala y puede presentarse también en soporte informático



COMUNICACIONES de AYUNTAMIENTOS

- **Los hechos actos o negocios a comunicar** son para los que, de modo expreso, se otorguen las siguientes licencias:
 - Licencia de obras de construcción de edificaciones e instalaciones
 - Licencia de obras de ampliación de edificios e instalaciones
 - Licencia de modificación, rehabilitación o reforma de edificios o instalaciones, que afecte a la estructura de los mismos
 - Licencia de demolición de las construcciones
 - Licencia de modificación del uso de los edificios y de las instalaciones
 - Cualquier otra licencia o autorización que se determine con arreglo a la legislación aplicable.
- Las comunicaciones deben contener la **información gráfica necesaria**, conforme a lo establecido en la orden ministerial que se dicte al efecto
- La comunicación ha de producirse en el plazo de **3 meses** a contar desde la finalización del mes en que se hayan realizado los hechos actos o negocios
- La comunicación puede realizarse **directamente por los aytos, o a través de la entidad gestora** del IBI o de las Administraciones públicas con las que tengan establecidas fórmulas de colaboración
- **Disp. Ad. 2ª**
 - La obligación de comunicar será exigible respecto de los hechos actos o negocios realizados o consumados **a partir de la fecha establecida en la ordenanza**, con independencia de que la licencia o autorización se hubiera otorgado con anterioridad
- **Disp. Trans. 3ª**
 - Para las ordenanzas aprobadas con anterioridad a la publicación de este REG, el procedimiento de comunicación se inicia el **primer día del mes siguiente a la publicación de este Reglamento en el BOE**
 - La obligación de comunicar alcanza a los hechos actos o negocios realizados o consumados a partir de dicha fecha, con independencia de que la licencia o autorización se hubiera otorgado con anterioridad.

+MO< yJU*)SVA. (AEBBEOIF (AEBEO (SIEOE
EOED'RS,3-TU-OOOF-HJUEUW45'ae"CaID'
A2000"OEUS"E;PO-<Auagis>OYED*) SEORAEOSIF
EEOBROSIF (AEBBEOEDOEDEEEOBROS\OSIOH2
-gO"U"SAOIMUIAYWEP"SELEPA<S"AROE" S) -
ISIF (A (AEBBEOIF (AEBBEOIF (AEBBEOIF
--XOEN3'OK-<O3-oeE-TUae;AOYOMOE2-U*WR'
SE--2*EDRISOA
"E|+S.YS20A/YOT0*~) qf (A. (AEBBEOIF) IF (A
F (A (AEBBEOIF (AEBBEOIF (AEBBEOIF (AEBBEOIF
O.CIASBOC<O8"ZYWAI (VER-PIJ.DDDBWOTZC.AE
SYNUSEWA. (AEBBEOBROSIF) IEOAEBBEOIF
OEEOBRO-S*UW2A"ASSS!OI) SEU+YB:OENUSO-2E
CY (U) *SS200000+UO-0003+03*U"USEAS"OHCC
IAOANUK" SIO. I+M6I"YOCU" (A. (AEBBEO
BROSIF (AEBBEOIF (AEBBEOIF (AEBBEOIF (AEBBEOIF
OZYU" *EAScXCOUIM) EROD2A"UT: feie) W0% BOOC

SUBSANACION DE DISCREPANCIAS


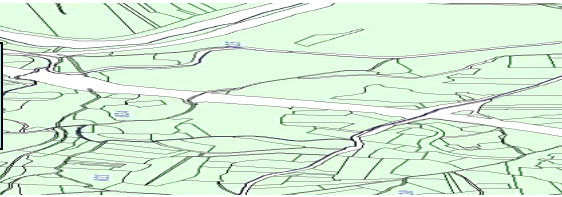
- INICIO → por acuerdo del órgano competente, por propia iniciativa o consecuencia de orden superior.
- CUANDO:
 - si no hay concordancia entre la descripción de los bienes inmuebles y la realidad inmobiliaria
 - si el origen no se debe al incumplimiento de la obligación de declarar o comunicar

PROCEDIMIENTO

- Comunicación al interesado: 15 días para formular alegaciones
- Notificación de resolución: **efectos** del día siguiente a la fecha del acuerdo
- Plazo máximo de resolución: 6 meses desde la notificación del acuerdo de inicio
- Efectos del vencimiento del plazo máximo de resolución: caducidad y archivo de las actuaciones

+MO< yJU*)SVA. (AE00B0SIF (AE00S (+ 'SIE00E
 E00E0' RS, 3 - IU - 0000F8-H&J0E0U045' de"CaID"
 A2000"00EUS"R:PO-<Au0gis0Y00*) 0E0R0E0SIF
 0E0B0R0S
 -00"00"
 ISIF (AS
 -X00E0S
 SE - 2 * 0
 0E0E00E0
 F (AS (AD
 0, C IAS 0
 S Y N U 0 0 E
 0E0E00E0
 0Y (U) *SS0200000+00-0003+0000"0USEAS"0H0E0
 1A00N00K' 010 1+M01a"0000" (A. (A. (A0E000
 00SIF (AE00B0SIF0E0R0P (AS00B0S (V0E0. S"
 0Y0"U *0A00X000I0M)E000000000"0T: f0i00) 00% 0000

RECURSOS



Cualquier procedimiento catastral da pie de recurso de reposición, a excepción del acceso a la información catastral

Normativa reguladora:
 -Art. 12,4 TRLCI
 -Arts. 222 a 225 LGT

IDENTIFICACIÓN DEL PRESENTADOR

EXPOSICIÓN

DOCUMENTACIÓN A APORTAR

MINISTERIO DE ECONOMÍA Y HACIENDA
 DIRECCIÓN GENERAL DEL CATASTRO

MUNICIPIO: _____ SUBDIRECCIÓN CATASTRAL: _____ Fecha Notificación: _____
 DIRECCIÓN FINCA: _____ Nº: _____ Notificación Nº: _____
 TITULAR: _____

Domiciliado en _____ Calle _____ Nº _____
 Teléfono _____ previsto N.I.F. _____ como propietario de la finca referida
 o actuando en representación del mismo en calidad de: _____
 (Indicar relación: Jurídica, Negocial, Grado Parentesco, etc)

COMO MEJOR PROCEDA EN DERECHO COMPRECE Y
 EXPONE:

Modelo de presentación (libertad de forma)

REQUERIDA	APORTADA	REQUERIDA	APORTADA
<input type="checkbox"/> Fotocopia o copia de la notificación	<input type="checkbox"/>	<input type="checkbox"/> Croquis de situación de la finca	<input type="checkbox"/>
<input type="checkbox"/> Fotocopia D.N.I. o N.I.F. del titular	<input type="checkbox"/>	<input type="checkbox"/> Planos o croquis acotados finca	<input type="checkbox"/>
<input type="checkbox"/> Certificación registral	<input type="checkbox"/>	<input type="checkbox"/> Fotocopia certificado fin de obra	<input type="checkbox"/>
<input type="checkbox"/> Escritura propiedad, segregación	<input type="checkbox"/>	<input type="checkbox"/> Certificado Ayuntamiento acerca fin de obra, conservación, uso o destino	<input type="checkbox"/>
<input type="checkbox"/> Declaración obra nueva Mod. 902	<input type="checkbox"/>	<input type="checkbox"/> Cédula calificación definitiva	<input type="checkbox"/>
<input type="checkbox"/> Escritura división horizontal finca	<input type="checkbox"/>	<input type="checkbox"/> Último recibo IBI emitido	<input type="checkbox"/>
<input type="checkbox"/> Relación de propietarios y elementos firmado por el presidente de la comunidad	<input type="checkbox"/>	<input type="checkbox"/> Acta de ocupación definitiva [Expropiaciones]	<input type="checkbox"/>
<input type="checkbox"/> Declaración jurada sobre titularidad	<input type="checkbox"/>	<input type="checkbox"/> Certificado calificación urbanística	<input type="checkbox"/>

SOLICITA: Que de acuerdo con la documentación aportada y las comprobaciones oportunas, se proceda a la corrección de los errores detectados.
 El interesado es consciente de que si no presenta la documentación requerida en el plazo de DIEZ DÍAS, de conformidad con lo dispuesto en el artículo 71 de la Ley 30/1992 de 26 de Noviembre de Régimen Jurídico de las Administraciones Públicas y del procedimiento Administrativo Común, se le tendrá por desistido de su petición, archivándose sin más trámite, con los efectos previstos en el art. 42.1.

Toledo, _____ de _____ de _____
 EL COMPRECENTE

PLAZA DE BUZONES 4
 45011 TOLEDO
 TEL: 902 25 90 00
 FAX: 902 25 90 34

