

24-28
NOV
2008

LA ANTIGUA



GOBIERNO
DE ESPAÑA

MINISTERIO
DE ASUNTOS EXTERIORES
Y DE COOPERACION



GOBIERNO
DE ESPAÑA

MINISTERIO
DE ECONOMÍA
Y HACIENDA

MINISTERIO DE ECONOMÍA
Y HACIENDA

SECRETARÍA DE ESTADO
DE ECONOMÍA Y HACIENDA

“AVANCES EN EL CATASTRO COMO HERRAMIENTA DE COHESIÓN SOCIAL EN AMÉRICA LATINA”
II ASAMBLEA GENERAL DEL CÓMITÉ PERMANENTE SOBRE EL CATASTRO EN IBEROAMÉRICA



El Catastro al servicio de la cohesión social: la información amigable.



LA ANTIGUA GUATEMALA: UNO DE LOS HERRAMIENTA DE COHESIÓN SOCIAL EN AMÉRICA LATINA"

EL COMITÉ PERMANENTE



La Antigua Guatemala
Sacatepéquez



24-28
NOV



GOBIERNO
DE ESPAÑA

MINISTERIO
DE ASUNTOS EXTERIORES
Y DE COOPERACIÓN



Tributos



COMISIÓN DE COHESIÓN SOCIAL
INFORME SOBRE EL CATASTRO EN LIBERIA

**El Catastro
como
herramienta
de cohesión
social.**

Acceso a la propiedad



Medio ambiente



Infraestructuras



Planificación



Agricultura

24-28

NOV

20

LA AN



GOBIERNO DE ESPAÑA

MINISTERIO DE ASUNTOS EXTERIORES Y DE COOPERACIÓN



HERRAMIENTA
COMITÉ PERMANENTE



GOBIERNO

MINISTERIO DE ECONOMÍA Y FINANZAS

MINISTERIO DE ECONOMÍA Y FINANZAS

MINISTERIO DE ECONOMÍA Y FINANZAS

MINISTERIO DE ECONOMÍA Y FINANZAS

MINISTERIO DE ECONOMÍA Y FINANZAS

MINISTERIO DE ECONOMÍA Y FINANZAS

MINISTERIO DE ECONOMÍA Y FINANZAS

MINISTERIO DE ECONOMÍA Y FINANZAS

MINISTERIO DE ECONOMÍA Y FINANZAS

MINISTERIO DE ECONOMÍA Y FINANZAS

MINISTERIO DE ECONOMÍA Y FINANZAS

MINISTERIO DE ECONOMÍA Y FINANZAS

MINISTERIO DE ECONOMÍA Y FINANZAS

MINISTERIO DE ECONOMÍA Y FINANZAS

MINISTERIO DE ECONOMÍA Y FINANZAS

MINISTERIO DE ECONOMÍA Y FINANZAS

MINISTERIO DE ECONOMÍA Y FINANZAS

MINISTERIO DE ECONOMÍA Y FINANZAS

MINISTERIO DE ECONOMÍA Y FINANZAS

MINISTERIO DE ECONOMÍA Y FINANZAS

MINISTERIO DE ECONOMÍA Y FINANZAS

MINISTERIO DE ECONOMÍA Y FINANZAS

MINISTERIO DE ECONOMÍA Y FINANZAS

MINISTERIO DE ECONOMÍA Y FINANZAS

MINISTERIO DE ECONOMÍA Y FINANZAS

MINISTERIO DE ECONOMÍA Y FINANZAS

MINISTERIO DE ECONOMÍA Y FINANZAS

MINISTERIO DE ECONOMÍA Y FINANZAS

MINISTERIO DE ECONOMÍA Y FINANZAS

MINISTERIO DE ECONOMÍA Y FINANZAS

MINISTERIO DE ECONOMÍA Y FINANZAS

MINISTERIO DE ECONOMÍA Y FINANZAS

MINISTERIO DE ECONOMÍA Y FINANZAS

MINISTERIO DE ECONOMÍA Y FINANZAS

MINISTERIO DE ECONOMÍA Y FINANZAS

MINISTERIO DE ECONOMÍA Y FINANZAS

MINISTERIO DE ECONOMÍA Y FINANZAS

MINISTERIO DE ECONOMÍA Y FINANZAS

MINISTERIO DE ECONOMÍA Y FINANZAS

MINISTERIO DE ECONOMÍA Y FINANZAS

MINISTERIO DE ECONOMÍA Y FINANZAS

MINISTERIO DE ECONOMÍA Y FINANZAS

MINISTERIO DE ECONOMÍA Y FINANZAS

MINISTERIO DE ECONOMÍA Y FINANZAS

MINISTERIO DE ECONOMÍA Y FINANZAS

MINISTERIO DE ECONOMÍA Y FINANZAS

MINISTERIO DE ECONOMÍA Y FINANZAS

MINISTERIO DE ECONOMÍA Y FINANZAS

MINISTERIO DE ECONOMÍA Y FINANZAS

MINISTERIO DE ECONOMÍA Y FINANZAS

MINISTERIO DE ECONOMÍA Y FINANZAS

MINISTERIO DE ECONOMÍA Y FINANZAS

MINISTERIO DE ECONOMÍA Y FINANZAS

MINISTERIO DE ECONOMÍA Y FINANZAS

MINISTERIO DE ECONOMÍA Y FINANZAS

MINISTERIO DE ECONOMÍA Y FINANZAS

MINISTERIO DE ECONOMÍA Y FINANZAS

MINISTERIO DE ECONOMÍA Y FINANZAS

MINISTERIO DE ECONOMÍA Y FINANZAS

MINISTERIO DE ECONOMÍA Y FINANZAS

MINISTERIO DE ECONOMÍA Y FINANZAS

MINISTERIO DE ECONOMÍA Y FINANZAS

MINISTERIO DE ECONOMÍA Y FINANZAS

MINISTERIO DE ECONOMÍA Y FINANZAS

MINISTERIO DE ECONOMÍA Y FINANZAS

MINISTERIO DE ECONOMÍA Y FINANZAS

MINISTERIO DE ECONOMÍA Y FINANZAS

MINISTERIO DE ECONOMÍA Y FINANZAS

MINISTERIO DE ECONOMÍA Y FINANZAS

MINISTERIO DE ECONOMÍA Y FINANZAS

MINISTERIO DE ECONOMÍA Y FINANZAS

MINISTERIO DE ECONOMÍA Y FINANZAS

MINISTERIO DE ECONOMÍA Y FINANZAS

MINISTERIO DE ECONOMÍA Y FINANZAS

MINISTERIO DE ECONOMÍA Y FINANZAS

MINISTERIO DE ECONOMÍA Y FINANZAS

MINISTERIO DE ECONOMÍA Y FINANZAS

MINISTERIO DE ECONOMÍA Y FINANZAS

MINISTERIO DE ECONOMÍA Y FINANZAS

MINISTERIO DE ECONOMÍA Y FINANZAS

MINISTERIO DE ECONOMÍA Y FINANZAS

MINISTERIO DE ECONOMÍA Y FINANZAS

MINISTERIO DE ECONOMÍA Y FINANZAS

MINISTERIO DE ECONOMÍA Y FINANZAS

El Catastro como herramienta para la legalización de la propiedad informal.

-El Catastro es una herramienta básica para luchar contra la propiedad informal, una de las principales causas que limita el desarrollo en Latinoamérica.

-En la actualidad son varios los países donde se desarrollan programas masivos de titulación, basados en levantamientos catastrales.



QUITO, ECUADOR

Ciudadanos del área rural serán catastrados

Las personas que están en el área limítrofe de las áreas rurales de Quevedo se podrán catastrar.

El Municipio de Quevedo y el Instituto Nacional de Desarrollo Agrario (Inda) realizarán un convenio para empezar a entregar escrituras a todas las personas que habitan en el área rural.

Con la firma de dicho convenio se empezará a realizar la entrega de escrituras para todas aquellas personas del área rural que no las poseen.

El convenio consiste en que el cabildo se encargará de hacer los levantamientos, planos, entre otros y el Inda realizará la revisión respectiva para verificar si no existen escrituras en esa zona, para luego comenzar a entregar dichos documentos.

24-28
NOV
2008
LA ANTIGUA



"AVANCES EN EL CA
II ASAM



EL PAÍS, domingo 2 de septiembre de 2007

Catástrofe en Grecia



La ineficacia del Estado y las deficiencias administrativas agravan las devastadoras consecuencias de los incendios forestales, que han causado 64 muertos y arrasado varias regiones.

El Catastro como herramienta para la gestión medioambiental.

-La información catastral resulta necesaria para una gestión preventiva de protección del medioambiente, y resulta crítica cuando se trata de resolver los efectos de una crisis.

-El ejemplo griego es muy gráfico: la ausencia de Catastro dificultó la actividad preventiva frente a los incendios forestales, pero también impidió una adecuada y rápida evaluación de daños y el reparto de ayudas a los damnificados.

"Un Estado fuerte es más grande de lo necesario. Es lento, ineficaz y burocrático, aunque sirva para controlar los votos. Espero que se aproveche la oportunidad y se cambie", dice el constitucionalista Alivizatos. "El problema del Estado [un 50% del PIB depende del sector público] que resulta demasiado visible, pero completamente inútil", apunta Yanoulopuolos, para quien los dos partidos son culpables. "En Grecia no hay catastro [sólo existe en el Dodecaneso, las 12 islas, entre ellas Rodas, que estuvieron bajo dominación italiana]. No existen mapas de los bosques. Tenemos numerosas leyes contradictorias".

Alivizatos recuerda que tampoco existe una Ley de Ordenación Urbanística que permita

"No hay catastro ni mapas de bosques", señala el historiador Yanoulopuolos

saber qué suelo está reservado para construir y cuál no. Ambos consideran que este agujero negro legal es la razón de fondo de los incendios: los bosques son víctimas de los especuladores, tanto urbanísticos como los que buscan pastos, además del efecto combinado del calor y el cambio climático. "Los partidos conocen el problema, pero no comprenden la urgencia de la solución", comenta.



24-28
NOV
2008

LA ANTIGUA



"AVANCES EN EL CATASTRO COMO HERRAMIENTA PARA LA PLANIFICACION URBANA Y REGIONAL"
II ASAMBLEA GENERAL DEL COLEGIO DE ALCALDES DE ESPAÑA



El Catastro como herramienta para la planificación urbana y regional.

-La información catastral aporta información básica para la planificación de la acción pública, tanto a nivel municipal como regional.

-Si no se conoce el espacio físico donde se va actuar y sus características (estructura de la propiedad, equipamientos, características de las edificaciones, etc.) se corre grave riesgo de planificar de espaldas a la realidad.

PERU

INICIA ACTUALIZACIÓN DE CATASTRO URBANO DE TACNA

La Municipalidad Provincial de Tacna está realizando una actualización integral del Catastro Urbano de su jurisdicción (cercado y los centros poblados del distrito), luego de haber transcurrido más de dos años desde la última actualización catastral, indicó Jhon Neyra, encargado de dicho proyecto.

"La población de Tacna es lo más importante, no se puede recetar si no se diagnostica.

No podemos planificar el desarrollo de la ciudad si no tenemos conocimiento de la realidad de los predios", expresó Neyra.

RADIO UNO

21 de agosto 2007



24-28
NOV
2008

LA ANTIG




GOBIERNO
DE ESPAÑA

MINISTERIO
DE ASUNTOS EXTERIORES
Y DE COOPERACION



GOBIERNO
DE ESPAÑA

MINISTERIO
DE ECONOMÍA
Y HACIENDA



El Catastro como herramienta para el diseño y la gestión de infraestructuras.

-El diseño de infraestructuras, el control de su ejecución y la gestión de los servicios que se prestan a través de las mismas mejora su eficacia mediante el conocimiento adecuado del territorio que aporta la información catastral.

-El déficit de infraestructuras y la ausencia de adecuados métodos de conservación y gestión de las existentes, constituye un freno para el desarrollo en Latinoamérica.

PANAMÁ

22 de agosto de 2007.

Estudios tenenciales organizarán al país
El catastro y el estudio tenencial informarán al gobierno sobre el valor y la propiedad de las tierras.

Uribe destacó la importancia de realizar un nuevo estudio catastral en la ciudad de Panamá, ya que el último fue hecho en 1970. Este proceso podría sentar los fundamentos hacia el ordenamiento de la ciudad y precisar el valor real de las tierras en esta.

"El estudio puede ayudar a las normas urbanistas existentes y al planeamiento de la ciudad ya que permitiría saber dónde la infraestructura aguanta megaconstrucciones y tener un progreso ordenado", agregó el urbanista.



24-28
NOV
2008
LA ANTIG



El Catastro como herramienta para la gestión del medio rural.

-La información catastral es crítica para la gestión adecuada del medio rural. El catastro identifica la estructura de la propiedad rústica, sus cultivos, proximidad a redes de transporte y regadío y otros elementos necesarios para impulsar el desarrollo de la agricultura y la ganadería.

-En muchos países se han desarrollado experiencias de éxito en apoyo de los agricultores a través de la información catastral.



AgroDiario
SEMBRANDO NOTICIAS EN TODOS LOS CAMPOS



o HERRAMI
EL CÓMITÉ PER

SANTA FE, ARGENTINA PRIMERAS JORNADAS DE CATASTRO CON MUNICIPIOS Y COMUNAS

Mañana a las 9, se inician las I Jornadas del Catastro Provincial de Santa Fe con Municipios y Comunas.

PROYECTOS

En este marco, surgieron proyectos tales como la Reclasificación de parcelas rurales en base a la carta de suelos del Instituto Nacional de Tecnología Agropecuaria, la Actualización y Saneamiento de datos a través de cruce de información con otros organismos, Relevamientos de Mejoras, Adecuación de Normas Valuatorias, Incorporación a la Cartografía de las doscientas cincuenta y tres localidades no incluidas en el relevamiento original, haciendo, a su término, a Santa Fe, la única provincia argentina con cartografía parcelaria completa y continua.



24-28
NOV
2008

LA ANTIGUA



GOBIERNO
DE ESPAÑA

MINISTERIO
DE ASUNTOS EXTERIORES
Y DE COOPERACION



GOBIERNO
MINISTERIO
DE ECONOMÍA

MINISTERIO DE ECONOMÍA
Y FINANZAS

El Catastro como herramienta para el impulso del Pacto Fiscal en Latinoamérica.

HERRAMIENTA
COMITÉ PERMANENTE

-El impuesto predial, habitualmente gestionado por administraciones latinoamericanas de ámbito subnacional, es un fuente eficaz para incrementar los ingresos públicos y genera equidad, al incorporar en la base a todos los obligados a tributar.

-El uso de la información catastral eleva la eficiencia en la gestión tributaria, especialmente en los tributos de base inmobiliaria. La inversión que supone incorporar un nuevo inmueble en el Catastro, base de datos utilizada para la gestión tributaria, se recupera sobradamente con la cuota del primer año que entra en tributación.

SIN MORDAZA

Periodismo auténticamente independiente

24 de julio 2007

SANTA FE

La recaudación en la provincia, récord en junio

El Impuesto Inmobiliario también creció, aproximadamente un 18%. En este caso, el funcionario elogió la labor de Catastro, que en los últimos meses permitió enviar 17 mil intimaciones por mejoras no declaradas.

"Esa tarea permitió ajustes en los valores de los inmuebles que en el último trimestre se han traducido en notificaciones por la irregularidad, y seguimos trabajando en countries que figuraban como zonas rurales. También se redujo algo la evasión porque el número de boletas que se pagan es mayor", dijo.



24-28
NOV
2008

LA ANTIGUA



“AVANCES EN EL CATASTRO COMO HERRAMIENTA DE COHESIÓN SOCIAL EN AMÉRICA LATINA”
II ASAMBLEA GENERAL DEL CÓMITÉ PERMANENTE SOBRE EL CATASTRO EN IBEROAMÉRICA

¿Cómo hacer realmente del Catastro una herramienta eficaz para mejorar la cohesión social?:

Pactar.

Hacer.

Propuesta.



24-28
NOV
2008
LA ANTIGUA



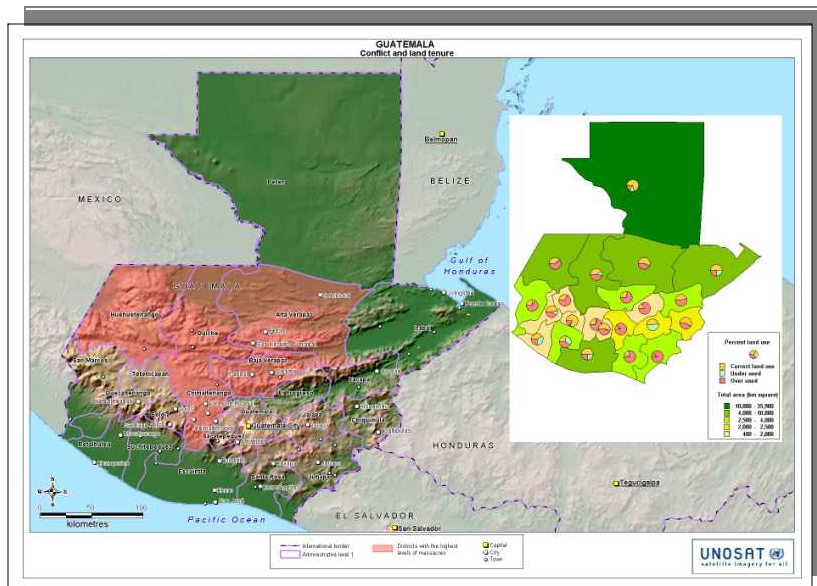
"AVANCES EN EL CATASTRO COMO HER
II ASAMBLEA GENERAL DEL CÓNMI

ACUERDO PARA EL REASENTAMIENTO DE LAS POBLACIONES DESARRAIGADAS POR EL ENFRENTAMIENTO ARMADO. INTEGRACIÓN PRODUCTIVA DE LAS POBLACIONES DESARRAIGADAS Y DESARROLLO DE LAS ÁREAS DE REASENTAMIENTO.

Las partes coinciden en que una estrategia global de reasentamiento supone la integración productiva de la población desarraigada en el marco de una política de desarrollo sostenible, sustentable y con equidad en las áreas y regiones de reasentamiento que beneficie al conjunto de las poblaciones que allí residen. Esta política de interacción productiva se basará en los siguientes criterios y medidas:

Para la identificación de tierras que podrían servir para el asentamiento de los desarraigados que no las poseyeran y desean adquirirlas, el Gobierno se compromete a:

2.1. Realizar la revisión y actualización de los registros catastrales y de la propiedad inmueble.



24-28
NOV
2008

LA ANTIGUA



GOBIERNO
DE ESPAÑA

MINISTERIO
DE ASUNTOS EXTERIORES
Y DE COOPERACIÓN



GOBIERNO
DE ESPAÑA

MINISTERIO
DE ECONOMÍA
Y HACIENDA

MINISTERIO DE ECONOMÍA
Y HACIENDA

"AVANCES EN EL CATASTRO COMO HERRAMIENTA DE COHESIÓN SOCIAL EN AMÉRICA LATINA"
II ASAMBLEA GENERAL DEL CÓMITÉ PERMANENTE SOBRE EL CATASTRO EN IBEROAMÉRICA



- **ACUERDO SOBRE IDENTIDAD Y DERECHOS DE LOS PUEBLOS INDÍGENAS.**
- **IV. DERECHOS CIVILES, POLÍTICOS, SOCIALES Y ECONÓMICOS.**
- **F. DERECHOS RELATIVOS A LA TIERRA DE LOS PUEBLOS INDÍGENAS.**
- **Regulación de la tenencia de la tierra de las comunidades indígenas.**
- El Gobierno adoptará o promoverá medidas para regularizar la situación jurídica de la posesión comunal de tierras por las comunidades que carecen de títulos de propiedad, incluyendo la titulación de las tierras municipales o nacionales con clara tradición comunal. Para ello, en cada municipio se realizará un **inventario de la situación de tenencia de la tierra.**

- **ACUERDO SOBRE ASPECTOS SOCIOECONÓMICOS Y SITUACIÓN AGRARIA.**
- **III. SITUACIÓN AGRARIA Y DESARROLLO RURAL.**
- **G. REGISTRO DE LA PROPIEDAD INMUEBLE Y CATASTRO.**
- Con base en lo dispuesto en el numeral 37, el Gobierno se compromete a promover cambios legislativos que permitan el establecimiento de un sistema de registro y catastro descentralizado, multiusuario, eficiente, financieramente sostenible y de actualización fácil y obligatoria. Asimismo, el Gobierno se compromete a iniciar a más tardar en enero de 1997, el proceso de **levantamiento de información catastral y saneamiento de la información registro-catastral**, empezando por zonas prioritarias, particularmente para la aplicación del numeral 34 sobre acceso a tierras y otros recursos productivos.
- **IV. MODERNIZACIÓN DE LA GESTIÓN PÚBLICA Y POLÍTICA FISCAL.**
- **B. POLÍTICA FISCAL.**
- **Política tributaria.**
- La política tributaria debe concebirse en forma que permita la recaudación de los recursos necesarios para el cumplimiento de las tareas del Estado, incluyendo los fondos requeridos para la consolidación de la paz, dentro de un sistema tributario que se enmarque en los siguientes principios básicos:
- Ser un sistema justo, equitativo y globalmente progresivo, conforme al principio constitucional de la **capacidad de pago**.
- **Compromiso fiscal.**
- **Fortalecer la capacidad de los municipios** de cumplir con sus atribuciones en la recaudación de recursos.
- **Educación cívica.**
- k) Dentro de los programas de educación, continuar promoviendo el conocimiento, **respeto y cumplimiento de las obligaciones tributarias** como parte de la convivencia democrática.

DE COHESIÓN SOCIAL EN AMÉRICA LATINA”
E SOBRE EL CATASTRO EN IBEROAMÉRICA



24-28
NOV
2008

LA ANTIGUA



GOBIERNO
DE ESPAÑA

MINISTERIO
DE ASUNTOS EXTERIORES
Y DE COOPERACION



GOBIERNO
DE ESPAÑA

MINISTERIO
DE ECONOMÍA
Y HACIENDA

MINISTERIO DE ECONOMÍA
Y HACIENDA

"AVANCES EN EL CATASTRO COMO HERRAMIENTA DE COHESIÓN SOCIAL EN AMÉRICA LATINA"
II ASAMBLEA GENERAL DEL COMITÉ PERMANENTE SOBRE EL CATASTRO EN IBEROAMÉRICA



La Directiva Europea INSPIRE

y su incidencia sobre la información Catastral

24-28
NOV
2008
LA ANTIGUA



"AVANCES EN EL CATASTRO COMO HERRAMIENTA DE COHESIÓN SOCIAL EN AMÉRICA LATINA"
II ASAMBLEA GENERAL DEL COMITÉ PERMANENTE SOBRE EL CATASTRO EN IBEROAMÉRICA

OBJETIVO DE INSPIRE



“fijar normas generales con vistas al establecimiento de una infraestructura de información espacial en la Comunidad Europea (INSPIRE), orientada a la aplicación de las políticas comunitarias de medio ambiente y de políticas o actuaciones que puedan incidir en el medio ambiente”..

Preparación de un marco legislativo que consiga que

- se disponga de fuentes relevantes, abundantes y armonizadas de Información Geográfica de calidad***
- para dar soporte a la formulación, implementación y evaluación de sus políticas***



24-28
NOV
2008

LA ANTIGUA



"AVANCES EN EL CATASTRO COMO HERRAMIENTA DE COHESIÓN SOCIAL EN AMÉRICA LATINA"
II ASAMBLEA GENERAL DEL CÓMITÉ PERMANENTE SOBRE EL CATASTRO EN IBEROAMÉRICA

Permitirá :

•combinar información y conocimientos del territorio procedentes de distintos sectores y elaborados por distintas Autoridades,

•y poner al alcance de todos, administraciones, empresas y ciudadanos, toda la cartografía y sus datos asociados existentes en el territorio europeo



Source: Humboldt Project

24-28
NOV
2008

LA ANTIGUA



GOBIERNO
DE ESPAÑA

MINISTERIO
DE ASUNTOS EXTERIORES
Y DE COOPERACION



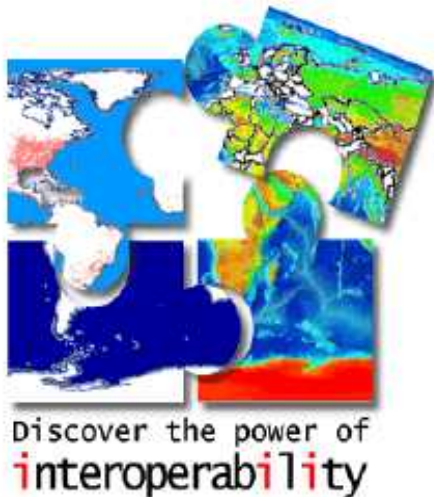
GOBIERNO
DE ESPAÑA

MINISTERIO
DE ECONOMÍA
Y HACIENDA

MINISTERIO DE ECONOMÍA
Y HACIENDA

"AVANCES EN EL CATASTRO COMO HERRAMIENTA DE COHESIÓN SOCIAL EN AMÉRICA LATINA"
II ASAMBLEA GENERAL DEL COMITÉ PERMANENTE SOBRE EL CATASTRO EN IBEROAMÉRICA

Sus retos son:



- ***El incremento de la interoperabilidad de los SIG***
- ***la armonización y promoción de la normalización de las estructuras e interfaces de datos,***
- ***la eliminación de los obstáculos políticos al intercambio de datos***

24-28
NOV
2008

LA ANTIGUA



GOBIERNO
DE ESPAÑA

MINISTERIO
DE ASUNTOS EXTERIORES
Y DE COOPERACIÓN



GOBIERNO
DE ESPAÑA

MINISTERIO
DE ECONOMÍA
Y HACIENDA



"AVANCES EN EL CATASTRO COMO HERRAMIENTA DE COHESIÓN SOCIAL EN AMÉRICA LATINA"
II ASAMBLEA GENERAL DEL COMITÉ PERMANENTE SOBRE EL CATASTRO EN IBEROAMÉRICA

LOS ANEXOS DE INSPIRE



*En los anexos I, II, y III
se recoge la división en
temas de los conjuntos
y servicios de datos
espaciales según*

*los distintos periodos
de implementación*

*y requisitos para su
armonización*

Anexo I (INSPIRE)

Sistema de Coordenadas de Referencia

Sistemas de Cuadrículas Geográficas

Nombres Geográficos

Unidades Administrativas

Direcciones

Parcelas Catastrales

Redes de Transporte

Hidrografía

Lugares protegidos

24-28
NOV
2008

LA ANTIGUA



GOBIERNO
DE ESPAÑA

MINISTERIO
DE ASUNTOS EXTERIORES
Y DE COOPERACIÓN



GOBIERNO
DE ESPAÑA

MINISTERIO
DE ECONOMÍA
Y HACIENDA

MINISTERIO DE ECONOMÍA
Y HACIENDA

"AVANCES EN EL CATASTRO COMO HERRAMIENTA DE COHESIÓN SOCIAL EN AMÉRICA LATINA"

II ASAMBLEA GENERAL DEL COMITÉ PERMANENTE SOBRE EL CATASTRO EN AMÉRICA LATINA

LOS 5 PRINCIPIOS DE INSPIRE



1. ***Los datos se deben recoger una sola vez y mantenidos en el nivel donde se haga de forma más eficaz***



2. ***Debe ser posible combinar datos de distintas fuentes de la UE y compartirlos entre muchos usuarios (Interoperabilidad)***



3. ***Los datos se deben recoger en un nivel de la Administración y compartirlos entre todos los niveles***



4. ***Los datos espaciales necesarios deben estar disponibles en unas condiciones que no restrinjan su amplio empleo***



5. ***Debe ser fácil para todos descubrir qué datos espaciales están disponibles, evaluar su adecuación para cada objetivo y conocer en qué condiciones se puede emplear***



24-28
NOV
2008

IA ANTIGUA



GOBIERNO DE ESPAÑA

MINISTERIO DE ASUNTOS EXTERIORES Y DE COOPERACIÓN



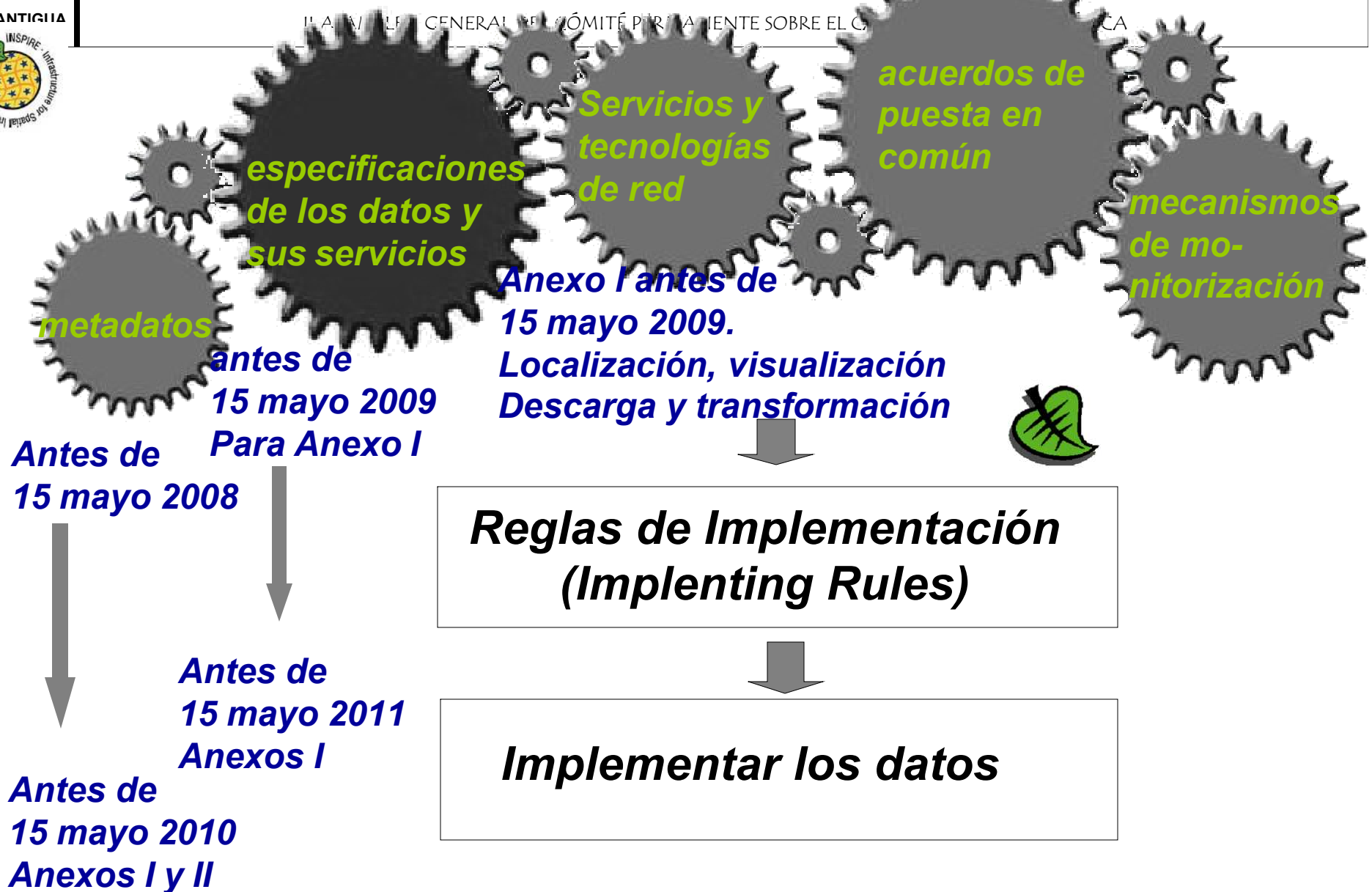
GOBIERNO DE ESPAÑA

MINISTERIO DE ECONOMÍA Y HACIENDA

MINISTERIO DE ECONOMÍA Y HACIENDA

"AVANCES EN EL CATASTRO COMO HERRAMIENTA DE COHESIÓN EN AMÉRICA LATINA"

II ASAMBLEA GENERAL DEL COMITÉ PERMANENTE SOBRE EL CATASTRO



24-28
NOV
2008

LA ANTIGUA



GOBIERNO
DE ESPAÑA

MINISTERIO
DE ASUNTOS EXTERIORES
Y DE COOPERACION



GOBIERNO
DE ESPAÑA

MINISTERIO
DE ECONOMÍA
Y HACIENDA

MINISTERIO DE ECONOMÍA Y HACIENDA

MINISTERIO DE ECONOMÍA Y HACIENDA

“AVANCES EN EL CATASTRO COMO HERRAMIENTA DE COHESIÓN SOCIAL EN AMÉRICA LATINA”
II ASAMBLEA GENERAL DEL CÓMITÉ PERMANENTE SOBRE EL CATASTRO EN IBEROAMÉRICA

“Indudablemente, el celular representa una oportunidad para conectar a la población rural. El vertiginoso crecimiento de la demanda y la penetración de la telefonía móvil parece demostrar que este es el instrumento que mejor responde a las necesidades de la población. La modalidad prepago permite adaptar el consumo a sus posibilidades económicas y la adopción del modelo *quien llama paga* les permite recibir llamadas ilimitadamente sin coste alguno. Asimismo, los SMS abren una posibilidad de comunicación a un precio más bajo que una llamada.”

“ *Acceso Universal a las Telecomunicaciones en América Latina*”. Informe de la *International Communication Union* realizado en 2005.

24-28
NOV
2008

LA ANTIGUA



"AVANCES EN EL CATASTRO COMO HERRAMIENTA DE COHESIÓN SOCIAL EN AMÉRICA LATINA"
II ASAMBLEA GENERAL DEL COMITÉ PERMANENTE SOBRE EL CATASTRO EN IBEROAMÉRICA

ELBORACION DE LA NUEVA NORMA ISO TC 211 19 152 SOBRE EL MODELO CATASTRAL

La Organización Internacional para la Estandarización (*International Organization for Standardization*), es el organismo encargado de promover el desarrollo de normas internacionales de comunicación, fabricación y comercio.

El Comité de la ISO TC 211 que se ocupa de los temas de Información Geográfica, aprobó el pasado 1 de mayo abrir una nueva línea de trabajo para definir un modelo "*LADM (Land Administration Domain Model)*" que pueda convertirse en la norma estándar mundial para el modelo catastral.

La posible aprobación de esta norma estándar mundial para el modelo catastral es un tema de vital importancia para todas las instituciones catastrales, ya que aunque no se defina como norma obligatoria, la experiencia demuestra que las normas ISO, se imponen a la larga, pues son seguidas por las empresas que desarrollan la tecnología y, en el caso de los países europeos, son tomadas por las instituciones comunitarias para convertirlas en norma obligatoria.

24-28
NOV
2008

LA ANTIGUA



"AVANCES EN EL CATASTRO COMO HERRAMIENTA DE COHESIÓN SOCIAL EN AMÉRICA LATINA"
II ASAMBLEA GENERAL DEL COMITÉ PERMANENTE SOBRE EL CATASTRO EN IBEROAMÉRICA

OBJETIVOS:

- **1.- Proporcionar un modelo base extensible para un desarrollo de sistema de administración de la tierra eficiente y eficaz, que pueda ser fácilmente ampliado con otros elementos y componentes particulares de cada situación. De esta forma lograr un modelo que se adapte a todos los países y situaciones.**
- **2.- Definir un modelo común que permita el intercambio y el entendimiento entre países diferentes, estableciendo una comunicación en base a la ontología compartida implícita en el modelo.**
- **3. - Evitar re-inventar y re-implementar de nuevo, por eso se basa en modelos y estándares existentes, y para ello sigue principalmente los estándares internacionales ISO y OGC definidos para la información geográfica**
- **4.- Establecer un modelo útil en la práctica, definiendo un modelo lo mas simple posible, dentro de la complejidad inherente, que sirva de base para aquellos países que se plantean la creación "ex novo" de un sistema catastral o que están inmersos en procesos de reforma de las instituciones catastrales y los registros de propiedad.**

24-28
NOV
2008

LA ANTIGUA



GOBIERNO
DE ESPAÑA

MINISTERIO
DE ASUNTOS EXTERIORES
Y DE COOPERACION



GOBIERNO
DE ESPAÑA

MINISTERIO
DE ECONOMÍA
Y HACIENDA

MINISTERIO DE ECONOMÍA
Y HACIENDA

“AVANCES EN EL CATASTRO COMO HERRAMIENTA DE COHESIÓN SOCIAL EN AMÉRICA LATINA”
II ASAMBLEA GENERAL DEL COMITÉ PERMANENTE SOBRE EL CATASTRO EN IBEROAMÉRICA



La regla de
oro:

Un catastro
sólo es
bueno si es
útil.

24-28
NOV
2008

LA ANTIGUA



GOBIERNO
DE ESPAÑA

MINISTERIO
DE ASUNTOS EXTERIORES
Y DE COOPERACIÓN



GOBIERNO
DE ESPAÑA

MINISTERIO
DE ECONOMÍA
Y HACIENDA

MINISTERIO DE ECONOMÍA Y HACIENDA

COMISIÓN PERMANENTE DEL CATASTRO

"AVANCES EN EL CATASTRO COMO HERRAMIENTA DE COHESIÓN SOCIAL EN AMÉRICA LATINA"
II ASAMBLEA GENERAL DEL CÓMITÉ PERMANENTE SOBRE EL CATASTRO EN IBEROAMÉRICA



¡Muchas gracias!

24-28
NOV
2008

LA ANTIGUA



GOBIERNO
DE ESPAÑA

MINISTERIO
DE ASUNTOS EXTERIORES
Y DE COOPERACIÓN



GOBIERNO
DE ESPAÑA

MINISTERIO
DE ECONOMÍA
Y HACIENDA

MINISTERIO DE ECONOMÍA Y HACIENDA

INICIATIVA DE COOPERACIÓN INTERNACIONAL

"AVANCES EN EL CATASTRO COMO HERRAMIENTA DE COHESIÓN SOCIAL EN AMÉRICA LATINA"
II ASAMBLEA GENERAL DEL CÓMITÉ PERMANENTE SOBRE EL CATASTRO EN IBEROAMÉRICA

