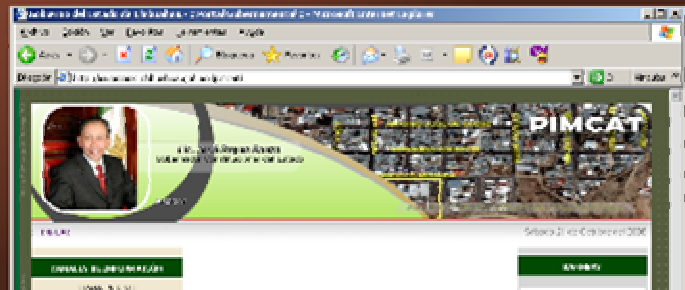
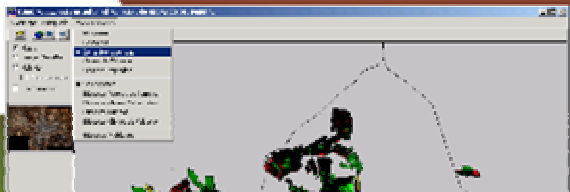
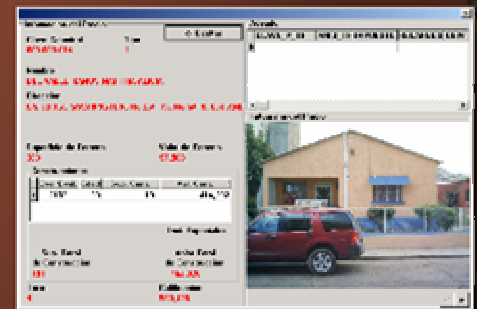
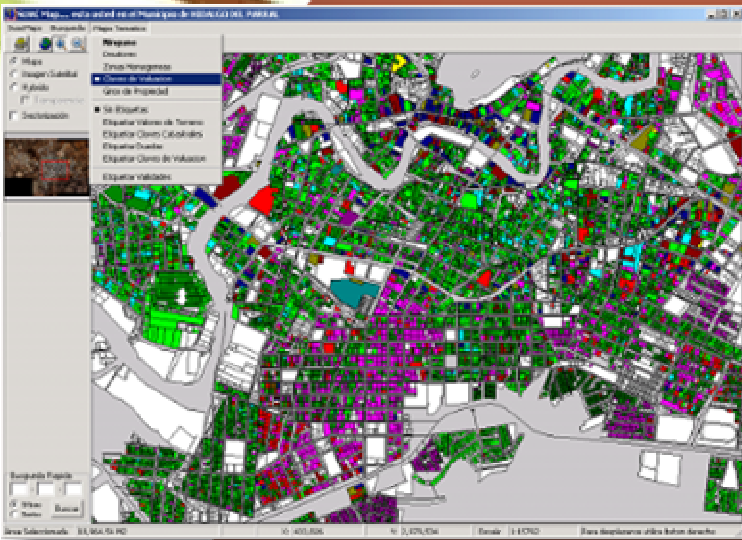


PIMCAT

Programa Integral de Modernización Catastral





Objetivos:

- Convertir el Catastro en una herramienta multifuncional.
- Fortalecer las Haciendas Municipales al proporcionar las herramientas necesarias para aumentar la captación de recursos propios **sin incrementar** el monto de los impuestos.
- Proporcionar confiabilidad en el pago de los **impuestos** de la propiedad inmobiliaria tanto al contribuyente como a la Hacienda Municipal haciendo que éste sea **equitativo, transparente, sistematizado y proporcional**.



Acciones:

- Adecuación y Actualización del **Marco Jurídico**.
- Elaboración de **Tablas de Valores** Unitarios de Suelo y Construcción.
- **Sistematización** en el cálculo de valores catastrales por zonas de valor y características de construcción.
- Adquisición y aplicación de la **Imagen Satelital**.
- Generación, actualización y modernización de la **cartografía urbana y rústica**.



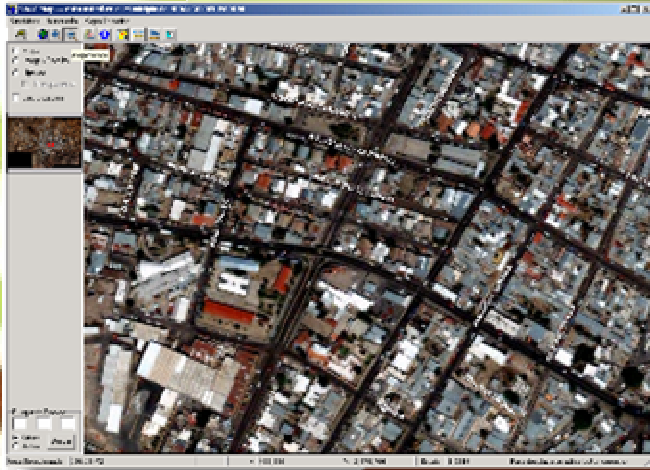
Acciones:

- Disposición rápida y eficiente de la información catastral a través del **Internet**, lo cual permite tener un **fácil acceso** a **trámites** y **procesos** (disminuyendo costos) y a la vez **fortalecer** y **fomentar** la **transparencia**.
- Promoción de la cultura de pago mediante la **equidad**, **justicia** y **proporcionalidad** de las obligaciones fiscales.
- Posicionamiento de la Red Geodésica.



Acciones:

- Actualización e identificación del **Catastro Rústico**.
- Implementación de un modelo digital de elevación por medio de un sistema láser (LIDAR) para la obtención rápida y fiable de datos tridimensionales.
- Aplicación de **sistemas de información geográfica** de una manera práctica y con fines diversos.



PIMCAT

Programa Integral de Modernización Catastral



CHIHUAHUA
Gobierno del Estado
Secretaría de Desarrollo Municipal

