



C A T A S T R O

Benito Juárez

2005 - 2008

TESORERIA MUNICIPAL

**MODERNIZACION CATASTRAL
DEL MUNICIPIO BENITO JUAREZ, Q. ROO**





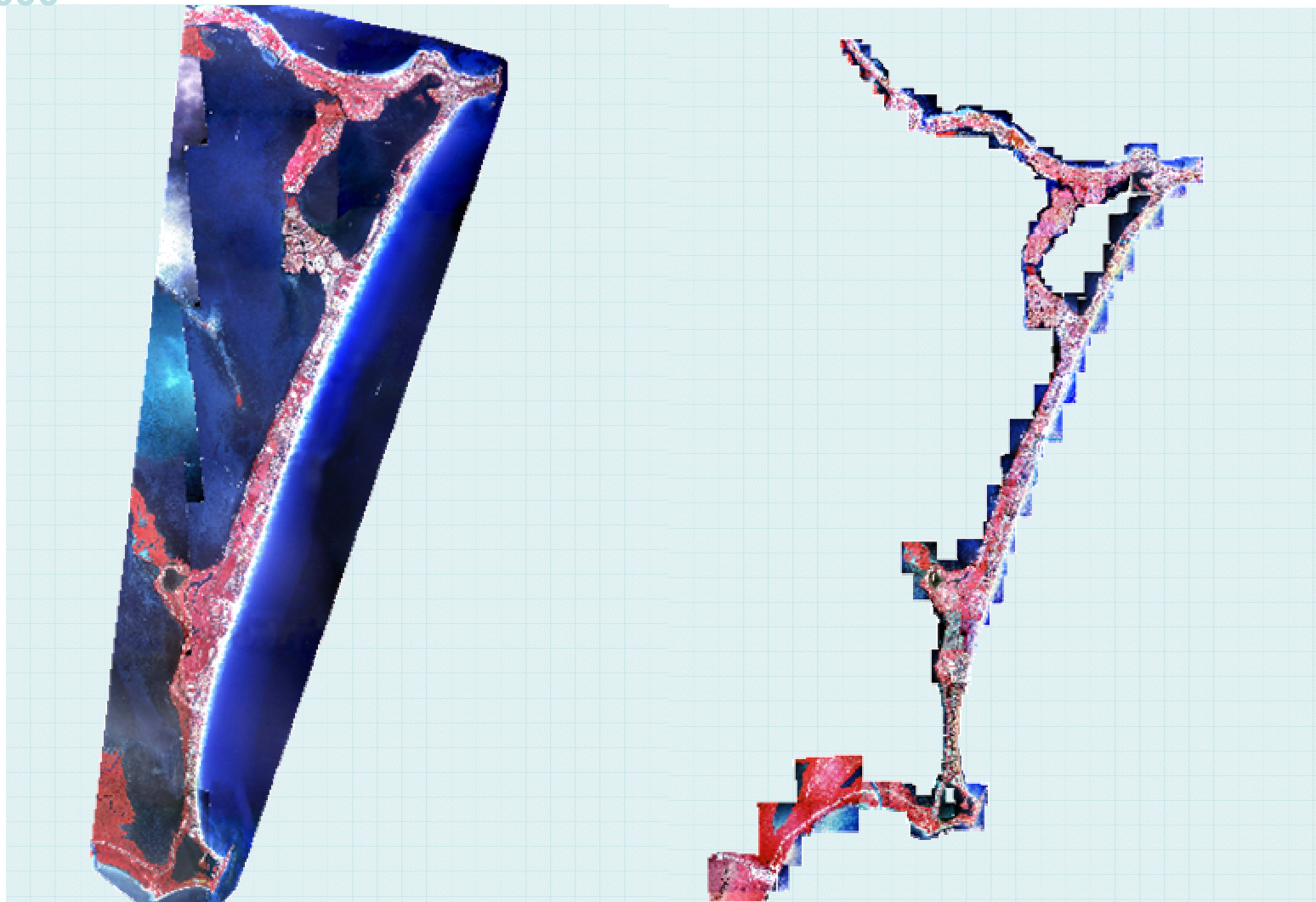
Armado 60,000 predios de restitución con medidas de campo

60,000 areado de predios,

60,000 liga a la base de datos



- ✓ Fotografía aérea color e infrarrojo-color escala 1:4000

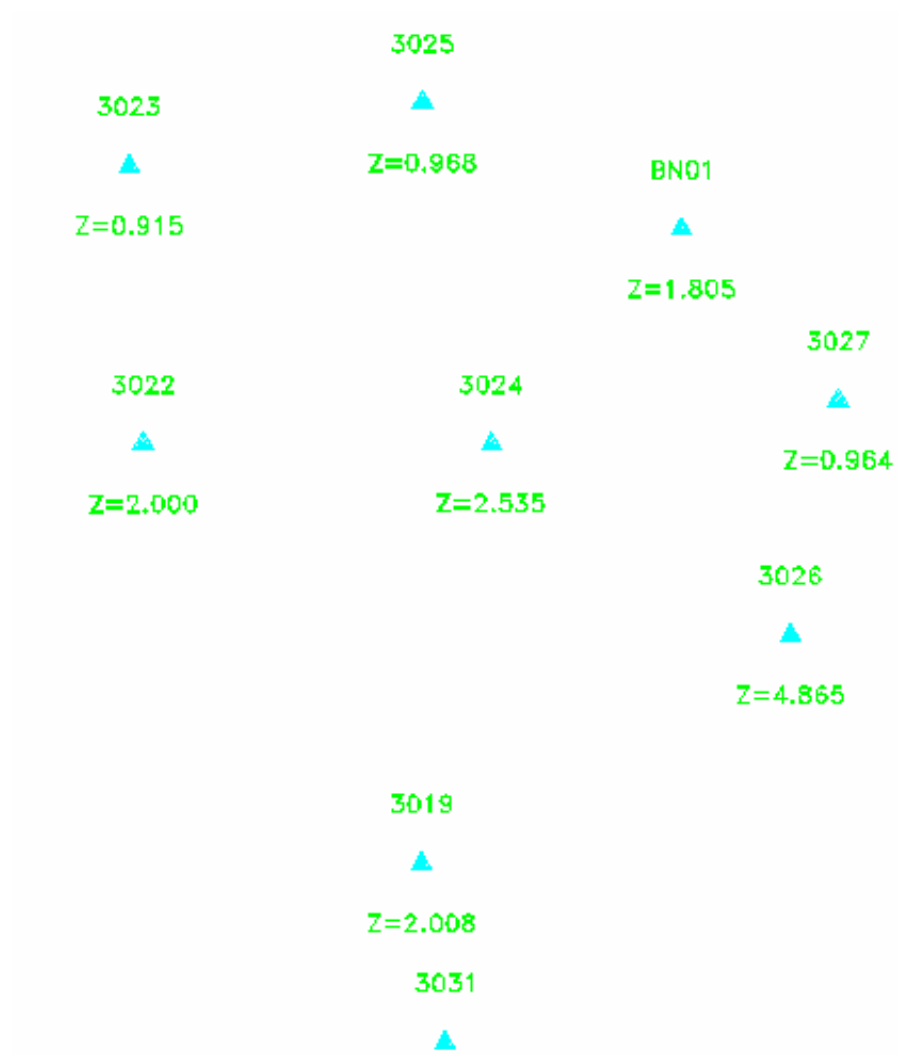



Ortofoto digital en color

Ortofoto en infrarojocolo escala 1:1000



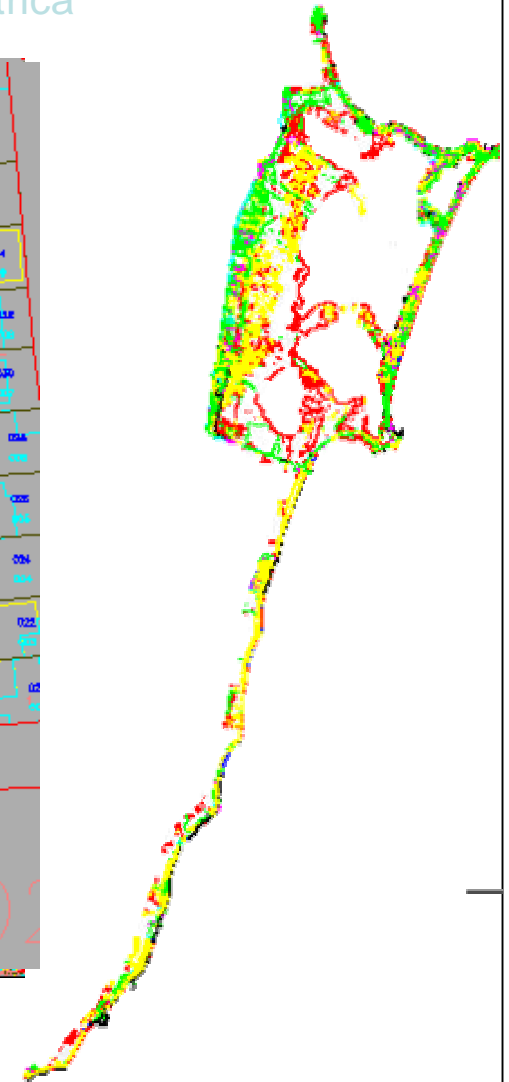
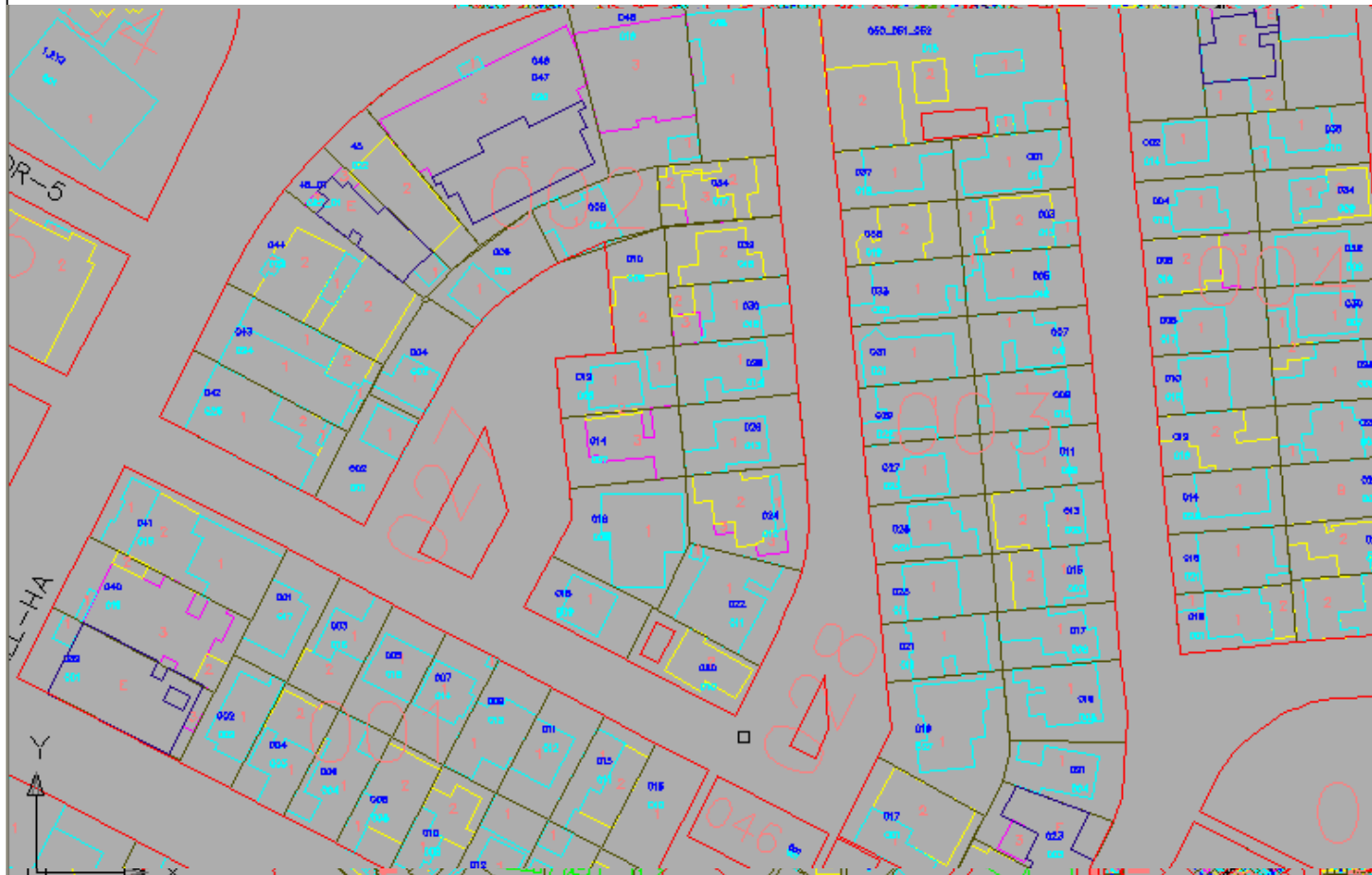
Establecimiento de la Red Geodésica Municipal





- ✓ Armado de predios de restitución con medidas de campo

2 Restitución aerofotogramétrica



✓ Liga a la base de datos



SIG del Municipio Benito Juárez

predios1.VALCONS2
predios1.VALTERR3
predios1.VALCONS3
predios1.VALTTER
predios1.VALTCON
predios1.NOMCON
predios1.UBIPRE
predios1.AVAPAR1
predios1.AVAPAR2
predios1.AVAPAR3
predios1.VALDEC
predios1.AVANORMAL
predios1.AVAANT
predios1.AVAANT1
predios1.AVAANT2
predios1.AVAANT3
predios1.AVAANT4
predios1.AVAANT5
predios1.AVAANT6
predios1.AVAANT7
predios1.AVAANT8
predios1.AVAANT9
predios1.DOMPAR
predios1.CIUDAD
predios1.ESTADO
predios1.NACION
predios1.PROANT
predios1 AL NORTE

526746.6100m,2337160.1100m,0.0000m Track Co-ordinates WGS 84.UTM zone 16N

Select item, with Shift to toggle, or Ctrl to copy. 1 1 Area 4.8km 1: 25,182

Municipio Benito Juárez consultas temáticas



The screenshot shows a GIS application window with a toolbar at the top and a legend on the left. The main map area displays a thematic map of Benito Juárez. A specific area is highlighted with a yellow hatched pattern, and a callout box provides details for that area.

Legend (Left Panel):

- clave_+
- clave_cat
- nivel1
- nivel2
- nivel3
- nivel4
- nivel5
- nivel6
- nivel7
- nivel8
- volado
- albercas
- palapa
- subdivision
- condominios
- CONS-CANCUN.dwg
- MORELOS ARMADO.
- MORELOS ARMADO
- Copy of lote
- zh.dwg
- juareznuevo.dwg
- LIGA_24/07:12
- LIGA_25/04:54
- LIGA_25/09:30
- Imported FLOTES.dwg
- (Untitled) 31
- LIGA_25/12:08

Callout Box (Center):

601300A05000300000
COMERCIAL CHEMAX, S.A. DE C.V.
17845
41688.52

Status Bar (Bottom):

523851.9546m,2334556.2429m,0.0000m | Track Co-ordinates | WGS 84.UTM zone 16N

Link al ortofoto, fotografía de campo, base de datos sobre la base vectorial

The screenshot displays a CAD application window titled "Cadcorp Map Modeller - 1[ANCUN_2F.swd:1]". The main workspace shows a vector map with various colored polygons and lines representing buildings, roads, and terrain. A large, semi-transparent orthophoto is overlaid on the map, showing a real-world view of the same area. In the top-left corner, a Microsoft Office Picture Manager window is open, displaying a photograph of a building on a beach, labeled "1001F.jpg". The Picture Manager window includes a menu bar (File, Edit, View, Picture, Tools, Help), a search bar, and a toolbar. Below the photo, there are navigation controls and a status bar showing "Pen:" and "Brush:". The CAD application's status bar at the bottom displays the coordinates "525946m,2336266m,0m", a checked "Track" option, "Co-ordinates", and the projection "NAD83.UTM zone 16N". The taskbar at the very bottom shows the Start button, the application name "Cadcorp Map Modeller", the folder "L02 F03", and the Microsoft Office Picture Manager window. The system clock in the bottom right corner shows "08:58 p.m.".

Aplicación dedicada al manejo eficiente y ágil de Catastro

Principal

Servidor: Local/Host

Usuario: mss

Contraseña: xxx

Recordar Usuario

10.- En Accesos Al Sistema podemos ver la fecha, hora, usuario de windows, nombre de PC, usuario del sistema y evento realizado.

En el ejemplo vemos que el usuario MSS se conecto el 15 de abril a las 10:32 am desde la PC "Icaro" y realizo una modificación a las tablas

CATASTRO Logs del Sistema

Usuarios:	Acceso	Usuario	Estacion	Tipo	TimeStamp
mss	120	mss	ICARO.Ricc	1	15/04/2006 10:38 a.m.
ricc	119	mss	ICARO.Ricc	0	15/04/2006 10:37 a.m.
raul	118	mss	ICARO.Ricc	1	15/04/2006 10:35 a.m.
jaim	117	mss	ICARO.Ricc	2	15/04/2006 10:34 a.m.
	116	mss	ICARO.Ricc	2	15/04/2006 10:32 a.m.

No. de Acceso: 116

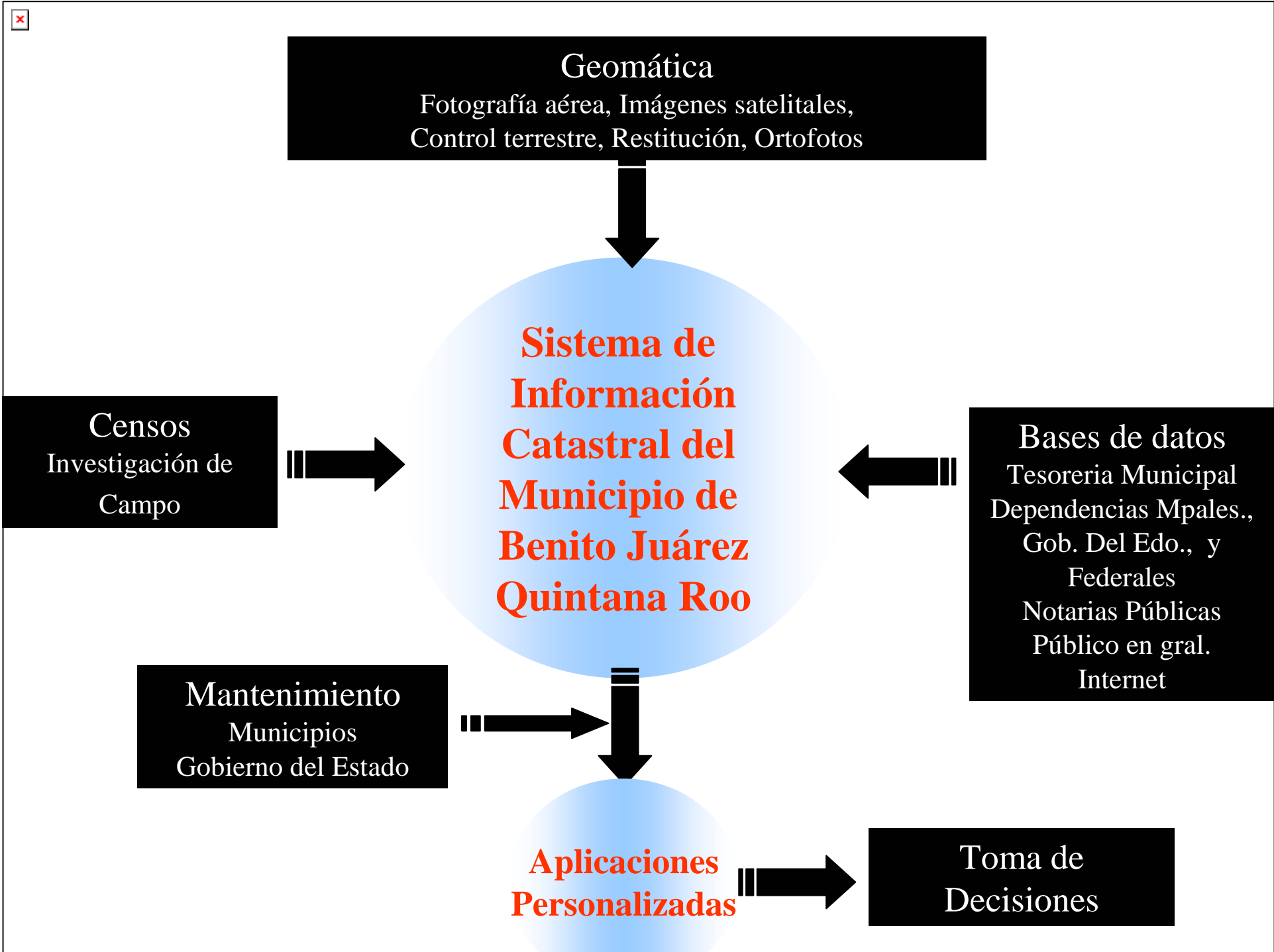
Usuario: mss

Estacion: ICARO.Ricc

Tipo de Registro: Modificacion

TimeStamp: 15/04/2006 10:32:16 a.m.

Salir Aceptar





C A T A S T R O

Benito Juárez

2005 - 2008

TESORERIA MUNICIPAL

**MODERNIZACION CATASTRAL
DEL MUNICIPIO BENITO JUAREZ, Q. ROO**